


檔 號：
保存年限：

新北市貢寮區公所 公告

發文日期：中華民國112年8月30日
發文字號：新北貢民字第1123070550號
附件：如主旨



主旨：公告本區第15公墓（撈洞段蚊子坑小段31-3地號）土地上「顯祖考妣吳公媽一派之佳城」墳墓遷移事項。

依據：依據吳進賢先生112年8月17日申請書。

公告事項：

- 一、遷移地點：本區第15公墓撈洞段蚊子坑小段31-3地號。
- 二、遷移原因：申請人吳進賢先生自稱旨揭墳墓（墓碑名：顯祖考妣吳公媽一派之佳城）內亡者吳阿九係為其先祖，因年代久遠，致無法取的相關戶籍資料及死亡證明，但有祭拜事實，故委請本所代為辦理遷移公告。
- 三、公告期間：自公告起3個月。
- 四、上開地號內範圍之墓主、關係人、管理人，請於公告期限內與申請人協商遷移事宜，並副知本所；公告期滿後，將由申請人逕為辦理遷移，不得異議。
- 五、本案申請人吳進賢先生，聯絡電話：0980319614。

區長柯建輝

土地登記第二類謄本（地號全部）

貢寮區撈洞段蚊子坑小段 0031-0003地號

列印時間：民國112年08月30日09時45分

頁次：1

瑞芳地政事務所 主任 陳弘益 本案係依照分層負責規定授權承辦人員核發
瑞地電謄字第018246號 列印人員：林秀玲(貢寮區公所)
資料管轄機關：新北市瑞芳地政事務所 謄本核發機關：新北市瑞芳地政事務所

***** 土地標示部 *****

登記日期：民國095年06月13日 登記原因：逕為分割
面積：***17,373.00平方公尺
使用分區：（空白） 使用地類別：（空白）
民國112年01月 公告土地現值：*****370元/平方公尺
地上建物建號：（空白）
其他登記事項：因分割增加地號：31-11
因分割增加地號：31-42地號

***** 土地所有權部 *****

(0001) 登記次序：0001 登記原因：接管
登記日期：民國059年07月24日
原因發生日期：民國034年10月25日
所有權人：中華民國
統一編號：0000000158
住址：（空白）
管理者：財政部國有財產署
統一編號：03732401
住址：臺北市大安區光復南路116巷18號
權利範圍：全部 *****1分之1*****
權狀字號：---（空白）字第-----號
當期申報地價：111年01月*****74.0元/平方公尺
前次移轉現值或原規定地價：
067年10月 *****6.0元/平方公尺
歷次取得權利範圍：全部*****1分之1*****
其他登記事項：申請免繕發權利書狀：辦理逕為分割登記
〈本謄本列印完畢〉

※注意：一、本謄本之處理及利用，申請人應注意依個人資料保護法第5條、第19條、第20條及第29條規定辦理。
二、前次移轉現值資料，於課徵土地增值稅時，仍應以稅捐稽徵機關核算者為依據。

主任 陳弘益
本案依分層負責表授權承辦人員決行



地籍圖謄本

瑞地電謄字第018248號

土地坐落：新北市貢寮區撈洞段蚊子坑小段31-3地號共1筆

本謄本與地籍圖所載相符（實地界址以複丈鑑界結果為準）

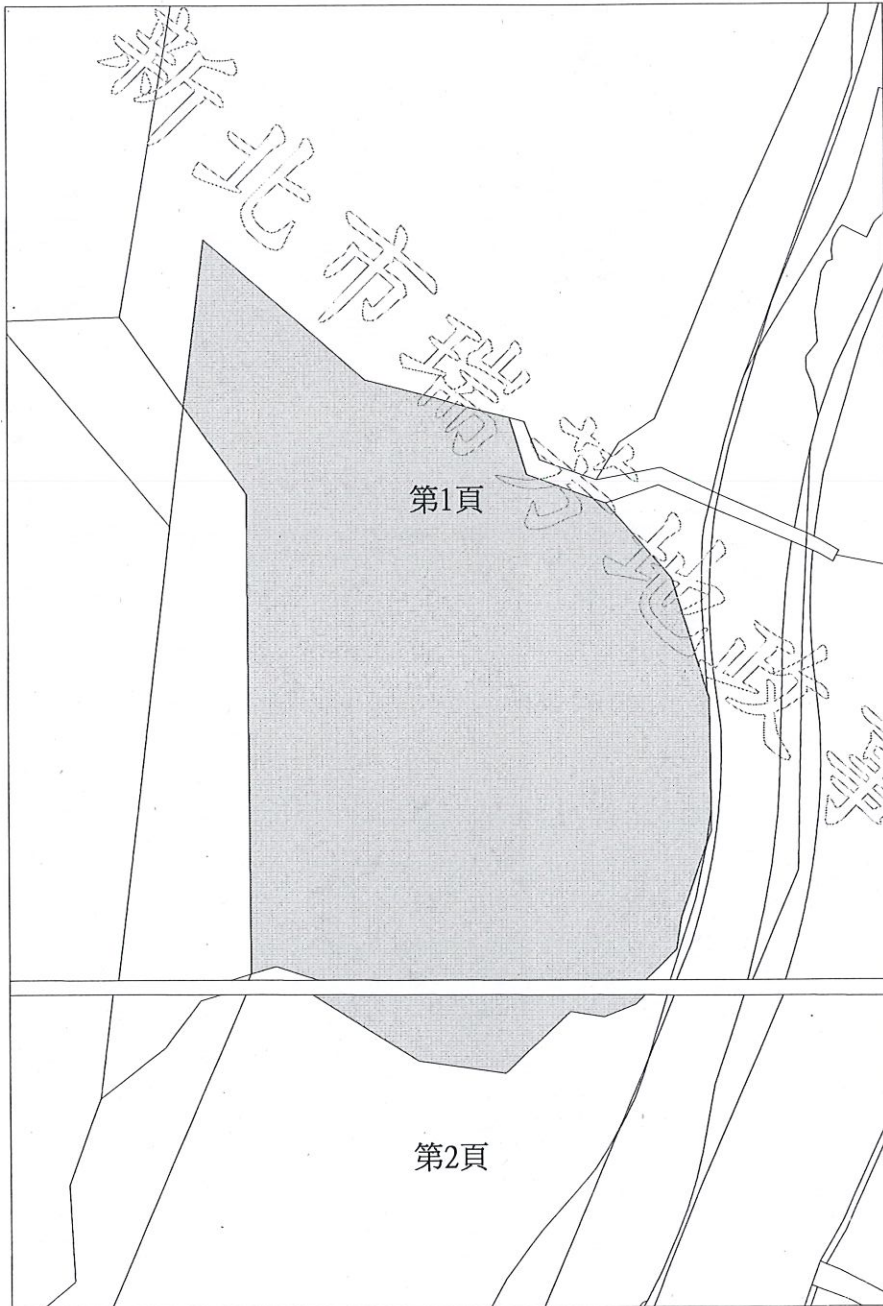
北 ↑	資料管轄機關：	新北市瑞芳地政事務所
	本謄本核發機關：	新北市瑞芳地政事務所
	中華民國	112年08月30日09時49分

主任：陳弘益



本案依分層負責規定授權承辦人員林秀玲(貢寮區公所)核發

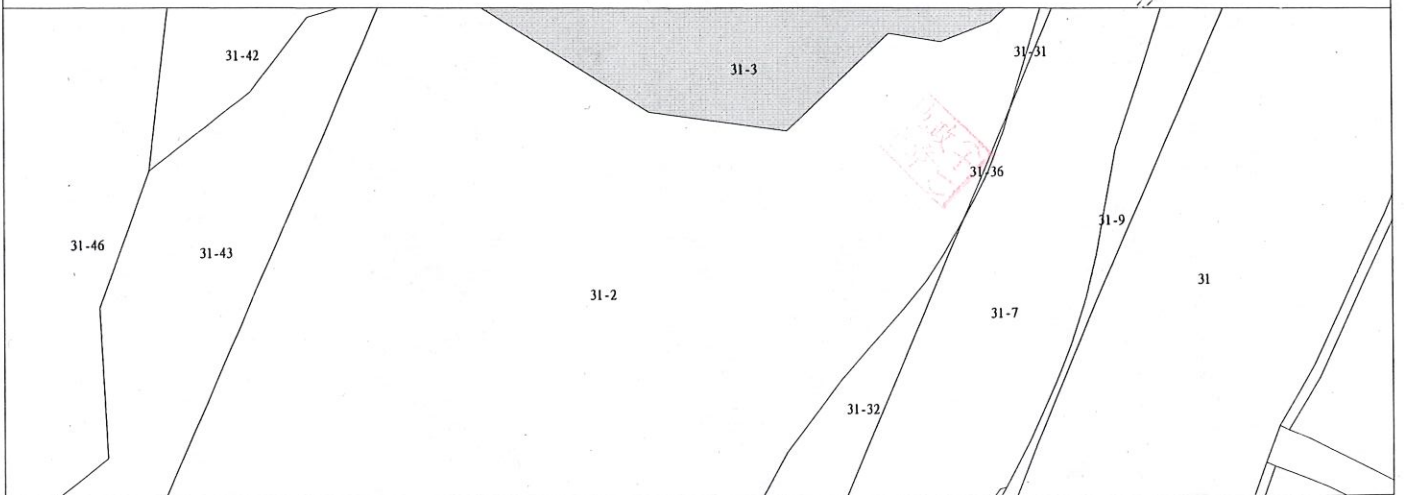
地籍圖謄本如附件共2頁，接續圖如下：






比例尺：1/1200

新北市瑞芳地政事務所



比例尺：1/1200



TWD97:342404,2777095
經緯度:121.916138,25.099343



Google 地圖 定位 測距

